











Karte Nr. 7

Unfälle mit Personenschäden 2006

-  2 bis 3 Unfälle mit Personenschäden
-  4 bis 5 Unfälle mit Personenschäden
-  mehr als 5 Unfälle mit Personenschäden
-  mit Toten
-  Nationalstrassen mit Anschlüssen
-  Entlastung West
-  Kantonsstrassen SO
-  Kantonsstrassen BE
-  Gemeindestrassen von regionaler Bedeutung
-  Perimeter Agglomeration Solothurn

